



# Karta med fastighetsbeteckning

Skriva ut karta med fastighetsbeteckning.

[www.lantmateriet.se](http://www.lantmateriet.se)

Direktlänk

<https://www.lantmateriet.se/sv/Kartor-och-geografisk-information/Kartor/>

LANTMÄTERIET



## Kartor

Lantmäteriets kartinformation är tillgänglig på olika sätt. Du kan enkelt titta på kartor och bilder och göra utskrifter i våra e-tjänster. Andra kartor är tillgängliga via särskilda geodatatjänster (API:er) och nedladdningsbara filer.

Vill du titta på kartor och flygbilder över hela landet, söka en plats via adress eller fastighet eller kanske skriva ut en karta i valfri skala, kan du [läsa mer om Min karta](#)

SJÄLVSERVICE

Gå till Min karta



Småland

# Sökning när jag vet fastighetsbeteckningen

Sök...

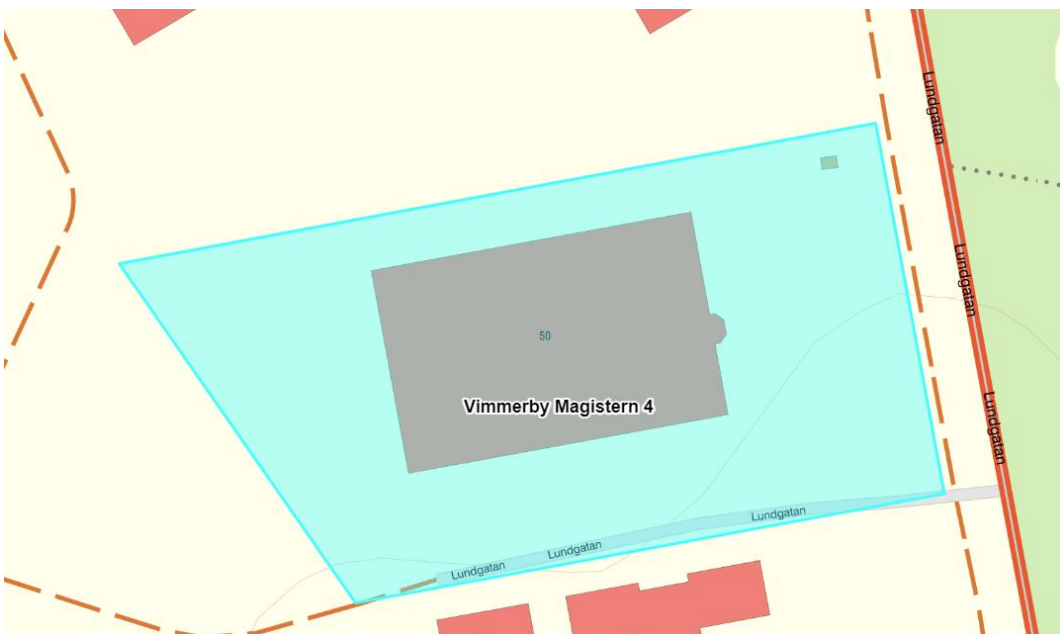
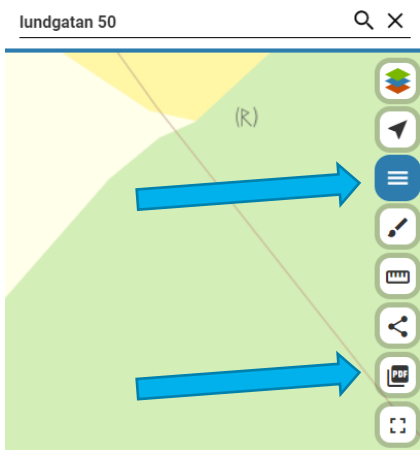
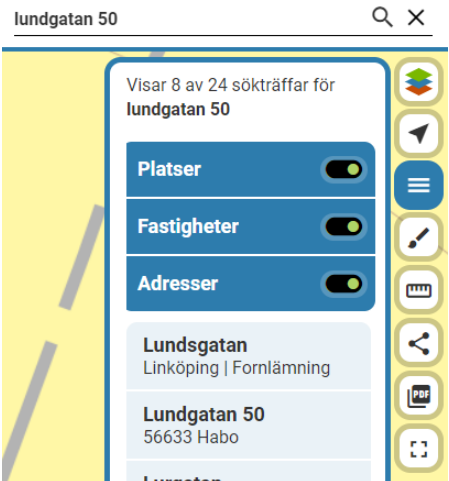


Sökrutan finns uppe i högra hörnet.

Skriv in fastighetsbeteckningen tryck Enter.  
Välj sedan er fastighet i listan

Tryck sedan på menyknappen (tre streck)

Välj knappen näst längst ner. Exportera till PDF.



**Småland**

## Sökning med adress

Om man inte har fastighetsbeteckningen skriver man in adressen och ort i sökrutan.

Sök...

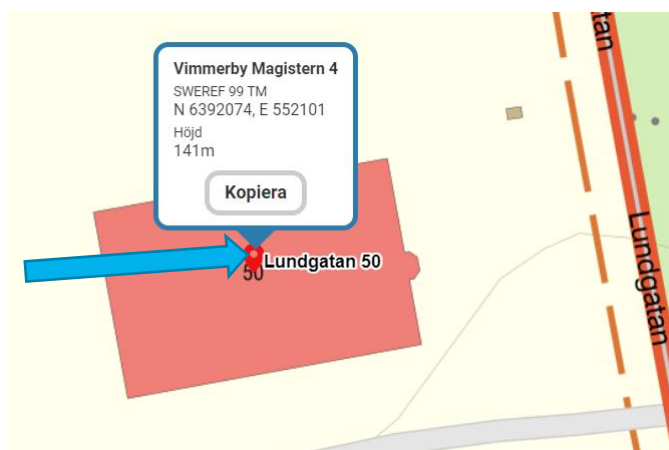


Sökrutan finns uppe i högra hörnet.

Trycker på knappålshuvudet.



Då får man fram fastighetsbeteckningen som man kopierar och klistrar in i sökrutan, I detta exempel : Vimmerby Magistern 4 (klistras in)



Följ sedan stegen på sidan 2



**Småland**